



CRNA GORA

OPŠTINA ŽABLJAK

**-Sekretariat za uređenje prostora, zaštitu životne sredine
i komunalno stambene poslove-**

Broj: UP1-04-332/23-395

Žabljak, 09.11.2023.godine

URBANISTIČKO – TEHNIČKI USLOVI ZA IZRADU TEHNIČKE DOKUMENTACIJE

Za postavljanje odnosno izgradnju pomoćnog objekta tipa 3 – ograde, koji služi uređenju terena, na kat. parcelama broj 1425/2 i 1426, upisanoj u listu nepokretnosti br.980 KO Borje II, odnosno u obuhvatu Prostorno-urbanističkog plana opštine Žabljak do 2020.godine.

PODNOŠILAC ZAHTEVA:

Sredanović Jovan, Žabljak, Tepačko Polje bb.;

Zahhtjev podnijet ovom Sekretarijatu dana 04.10.2023.godine, pod brojem UP1-04-332/23-395;

PRAVNI OSNOV:

„Odluka o pomoćnim objektima" ("Sl. list CG opštinski.propisi" 23/21) i član 223 Zakona o planiranju prostora i izgradnji objekata („Sl. list CG" br. 64/17, 44/18, 63/18,82/20).

Postojeće stanje:

Dokumentacija – priložena i pribavljena po službenoj dužnosti:

- Prepis Lista nepokretnosti 980 za katastarske parcele broj 1425/2 i 1426 KO Borje II koji je izdat od Uprave za katastar i državnu imovinu broj 114-919-4501/2023 od 11.10.2023.godine kojim se dokazuje da je Sredanović Jovan upisana kao vlasnik u obimu prava svojine 1/1, na kat.parcelama broj 1425/2 i 1426 bez tereta i ograničenja;
- Kopija plana za kat. parcelu br.1426 KO Borje II, izdata od Uprave za katastar i državnu imovinu broj 436 od 11.10.2023.godine;
- Izvod iz Prostorno-urbanističkog plana opštine Žabljak do 2020.godine za katastarske parcele 1425/2 i 1426 KO Borje II.

1. USLOVI ZA OBJEKAT:

Članom 2 gore navedene Odluke definisano je sledeće:

Pomoćni objekti u smislu ove odluke, svrstavaju se u tri tipa:

- tip 1 pomoćni objekti koji čine funkcionalnu ekonomsku cjelinu sa objektom čijem korišćenju služi pomoćni objekat, kao što su podzemne i nadzemne garaže, ostave, magacini, drvarnice, portirnice, objekti za radnike obezbeđenja, objekti za naplatu i slično.
- tip 2 pomoćni objekti infrastrukture kao što su septičke jame, bazeni, bunari, cistjerne za vodu, rezervoari, bistjerne, šahtovi, kotlarnice, uređaji za grijanje i hlađenje, plinski sistemi i slično;
- tip 3 pomoćni objekti uređenja terena kao što su ograde, potporni zidovi, otvoreni bazeni, fontane, nadstrešnice, pergole i slično;

Članom 3 stav 1 gore navedene Odluke definisano je sledeće:

Na jednoj urbanističkoj odnosno katastarskoj parceli dozvoljeno je postavljanje odnosno građenje, više pomoćnih objekata ukoliko to dozvoljavaju parametri planske dokumentacije, indeks izgrađenosti i indeks zauzetosti;

Članom 4 gore pomenute Odluke definisano je sledeće:

Pomoćni objekat postavlja se odnosno gradi u granicama urbanističke parcele u skladu sa planskim dokumentom detaljne razrade, odnosno u granicama katastarske parcele ukoliko nije donijet ili nije potrebno donošenje plana detaljne razrade, a u skladu sa smjernicama iz Prostorno urbanističkog plana opštine Žabljak.

Planski parametri u smislu zauzetosti i izgrađenosti urbanističke parcele odnosno katastarske parcele za pomoćne objekte tipa 2 i 3 se ne primjenjuju;

Ukoliko se pomoćni objekat postavlja odnosno gradi na prostoru za koji nije donijet plan detaljne razrade ili ako planom detaljne razrade za isti nisu utvrđeni uslovi postavljanja odnosno građenja, uslovi se određuju odredbama ove Odluke.

Članom 7 navedene Odluke definisano je sledeće:

Ograde se postavljaju odnosno grade granicom urbanističke parcele u cjelini ili djelimično. **Na prostoru za koji nije donijet plan detaljne razrade ograde se mogu postavljati odnosno graditi granicom katastarske parcele.**

Zabranjeno je postavljanje odnosno građenje ograde sa metalnim šiljcima, od bodljikave žice i svih drugih ograda koje ugrožavaju bezbjednost ljudi, odnosno narušavaju ambijent.

Članom 8 gore navedene Odluke definisano je sledeće:

Maksimalna visina ograde koja se postavlja odnosno gradi oko urbanističke parcele ili katastarske parcele na kojoj je planirana izgradnja stambenog objekta iznosi 1.6m.

Ograda može biti prozirna i neprozirna, a materijalizacija može biti kamen, beton, metal, zelena ograda ili kombinacija navedenih materijala.

Prema javnim površinama ograda mora biti prozirna iznad visine od 60cm, a materijali moraju biti u skladu s ambijentom.

Prema susjednim urbanističkim odnosno katastarskim parcelama ograda može biti i neprozirna pod uslovom da ne prelazi visinu od 80cm.

U zonama u kojima je planirana izgradnja objekta čija je namjena "izgradnja skladišta, servisa i industrije" mogu se graditi ograde visine 2,2m.

Članom 9 gore navedene Odluke definisano je sledeće:

Nije dozvoljeno postavljanje, odnosno građenje ogradnih zidova duž saobraćajnica, uz ivicu kolovoza.

Ogradu na dijelu katastarske parcele do magistralnog puta Žabljak-Pljevlja dozvoljeno je postaviti (izgraditi) granicom katastarske parcele, ali na način da se ne povrijedi i ne uđe u putni pojas uz magistralu.

Nije dozvoljeno postavljanje, odnosno građenje ograde duž saobraćajnica uz ivicu kolovoza, te je investitor dužan postaviti ogradu na udaljenosti od najmanje 1m od ivice kolovoza (prilazna saobraćajnica kat.parcela br. 3659 KO Borje II upisana u listu nepokretnosti br. 511 kao nekategorisani put svojina Opštine Žabljak u obimu prava 1/1).

2. ZAVRŠNE ODREDBE:

Investitor je obavezan da potpiše projektni zadatak za izradu tehničke dokumentacije za izgradnju predmetnog pomoćnog objekta uz obavezno poštovanje urbanističko-tehničkih uslova.

Tehnička dokumentacija se izrađuje na osnovu urbanističko tehničkih uslova izdatih u skladu sa odlukom i planskim dokumentom.

Pomoćni objekat se postavlja, odnosno gradi na osnovu prijave i dokumentacije propisane Odlukom o pomoćnim objektima ("Sl. list CG op.pr" 23/21).

Dokumentacija treba da sadrži:

Dokaz o pravu svojine, odnosno drugom pravu na građevinskom zemljištu i kopije plana;

Uslova za postavljanje odnosno građenje objekta;

Tehničke dokumentacije urađene u skladu sa urbanističko tehničkim uslovima;

Saglasnosti, mišljenja i drugih dokaza utvrđenih posebnim propisima.

Tehnička dokumentacija iz člana 2 tačka 1 alineja 2 i 3 čini skica i položaj objekta na urbanističkoj odnosno katastarskoj parceli sačinjena od ovlašćenog privrednog društva.


Prijava građenja i tehnička dokumentacija se podnose Komunalnoj policiji i inspekciji Opštine Žabljak u roku od 15 dana prije početka građenja pomoćnog objekta.

Sastavni dio ovih urbanističko tehničkih uslova su kopija plana i prepis lista nepokretnosti za predmetnu lokaciju.

Napomena:

Članom 223. Zakona o planiranju prostora i izgradnji objekata („Sl. list CG" br.64/17, 44/18, 63/18), definisano je da se propisi jedinica lokalne samouprave, kojima se uređuju pomoćni objekti primjenjuju do donošenja Plana generalne regulacije Crne Gore.

Savjetnik II za građevinarstvo
Vukica Lalović



SEKRETAR,
Sava Zeković



DOSTAVITI: - Sredanović Jovanu, Žabljak, Tepačko Polje bb,
- Komunalnoj policiji i inspekciji Opštine Žabljak,
- arhivi,
- u spise.

GRANICA NACIONALNOG PARKA "DURMITOR"

GRANICA REŽIMA

STEPEN ZAŠTITE

I -STROGA II -POSEBNA III -LIBERALNA

ZONE AMBIJENTALNIH CIJELINA

OSTALO

PEĆINA

SPOMEN OBJEKAT

LOKACIJA HRAMA

GROBLJE

KAMP

ULAZNO-IZLAZNE TAČKE ZA SPLAVARENJE-KAJAK

DEPONIJA GRADJEVINSKOG OTPADA

PRETOVARNA STANICA I RECIKLAŽNO DVORIŠTE

GRANICA KATAstarsKE OPŠTINE

GRANICA OPŠTINE

GRANICA OPŠTINE RIJEKOM TAROM

PREDLOG GRANICE

NACIONALNOG PARKA "DURMITOR" PREMA:

"STRUČNA PODLOGA - STUDIJA IZVODLJIVOSTI

ZA REVIZIJU NACIONALNOG PARKA "DURMITOR"

(Zavod za zaštitu prirode Crne Gore, novembar 2010. -

materijal u sklopu Prostornog plana za Durmitorsko područje čija je izrada u toku)

Odluka o donošenju Prostorno - urbanističkog plana Opštine Žabljak do 2020. godine, broj: 357/11-41-333 od 03.07.2011. godine
Predsjednik Skupštine Opštine Žabljak, Vidojko Tomić

CRNA GORA
OPŠTINA ŽABLJAK

Projekat:

PROSTORNO - URBANISTIČKI PLAN
OPŠTINE ŽABLJAK DO 2020. GODINE

Odluka o izradi Prostorno - urbanističkog plana: Sl. list, CG, Opštinski proiesi, broj 24/07
Sl. list, CG, Opštinski brojevi, broj 42/08

Naručilac:

OPŠTINA ŽABLJAK

Prilog:

PROSTORNO-PLANSKO RJEŠENJE:

NAMJENA PROSTORA
-plan-

Rukovodni tim:

Dubravka Pavlović, dipl. prostorni planer, odgovorni planer
Marin Krešić, dipl. inž. arh., odgovorni planer

Razmjera:

1:25 000

Datum:

Jul 2011.

Broj lista:

03



Juguslovenski inštitut za urbanizam i stanovanje

JUGINUS AD - BEOGRAD

PREDSTAVNIŠTVO JUGINUS MONT - BIJELO POLJE

U saradnji sa:

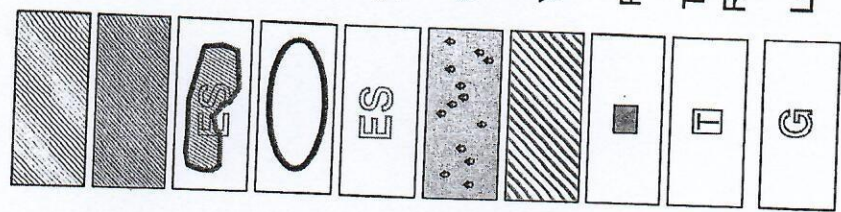


Republički zavod za urbanizam i projektovanje

RZUP

PODGORICA

NASELJENE I IZGRAĐENE POVRŠINE



PODRUČJE URBANISTIČKE RAZRADE

SEOSKA NASELJA

ZONE RAZVOJA

ZONE POTENCIJALNOG TURISTIČKOG RAZVOJA

EKO NASELJE - PODGORA

KATUNI

VEĆE POVRŠINE ZA RAD

POTENCIJALNE LOKACIJE RADNIH ZONA

TURISTIČKO-UGOSTITELJSKO-SPORTSKO-REKREATIVNI SADRŽAJI

LOKACIJA GOLF-TERENA (ORIJENTACIONA)

POVRŠINE ZA POLJOPRIVREDU

PAŠNJACI, LIVADE, ŽBUNJE I SUVATI

OSTALE POVRŠINE



PRIRODNE I KULTURNE VREDNOSTI

ZAŠTIĆENI OBJEKTI PRIRODE
- REZERVATI

SAOBRAĆAJNA INFRASTRUKTURA

	MAGISTRALNI PUT RISAN-ŽABLJAK
	TRASA REGIONALNOG PUTA KOJI SE IZMEŠTA
	REGIONALNI PUT
	LOKALNI PUTEVI
	LOKALNI PUTEVI - PLANIRANI
	NEKATEGORISNI PUTEVI
	NEKATEGORISNI PUTEVI - PLANIRANI
	OSTALE NASELJSKE SAOBRAĆAJNICE POSTOJE
	OSTALE NASELJSKE SAOBRAĆAJNICE PLANIRA
	ŠUMSKI PUTEVI
	PLANINSKA STAZA - PLANIRANA
	PLANINSKA STAZA
	BICIKLISTIČKA STAZA
	KRUŽNA RASKRSNICA
	PRISTANIŠTE
	LOKACIJA AERODROMA
	LOKACIJA HELIDROMA
	LOKACIJA NOVIH HELIDROMA
	GLAVNA AUTOBUSKA STANICA
	AUTOBUSKO STAJALIŠTE
	BENZINSKA STANICA - PLANIRANA
	BENZINSKA STANICA

CRNA GORA

UPRAVA ZA KATASTAR I DRŽAVNU IMOVINU

PODRUČNA JEDINICA: ŽABLIJAK

Broj: 436

Datum: 11.10.2023.



Katastarska opština: BORJE II

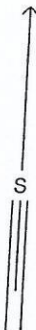
Broj lista nepokretnosti:

Broj plana: 18

Parcela: 1426

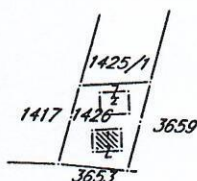
KOPIJA PLANA

Razmjera 1: 2500



4
780
750
6
594
000

4
780
750
6
594
250



4
780
500
6
594
000

4
780
500
6
594
250





5200000007



114-919-4501/2023

UPRAVA ZA KATASTAR
I DRŽAVNU IMOVINU

CRNA GORA

PODRUČNA JEDINICA
ZABLJAK

Broj: 114-919-4501/2023

Datum: 11.10.2023.

KO: BORJE II

Na osnovu člana 173 Zakona o državnom premjeru i katastru nepokretnosti ("Sl. list RCG" br. 29/07, "Sl. list CG" br. 73/10, 032/11, 040/11, 043/15, 037/17 i 17/18), postupajući po zahtjevu sekret za uredj prostora, , za potrebe izdaje se

LIST NEPOKRETNOSTI 980 - IZVOD

Podaci o parcelama

Broj	Podbroj	Broj zgrade	Plan Skica	Datum upisa	Potes ili ulica i kućni broj	Način korišćenja Osnov sticanja	Bon. klasa	Površina m ²	Prihod
1425	2		18 273	26/02/2019	TEPAČKO POLJE	Pašnjak 4. klase KUPOVINA		4	0.00
1426			18 273	26/02/2019	TEPAČKO POLJE	Dvorište KUPOVINA		500	0.00
1426		1	18 273	26/02/2019	TEPAČKO POLJE	Objekat u izgradnji KUPOVINA		73	0.00
1426		2	18 273	26/02/2019	TEPAČKO POLJE	Porodična stambena zgrada KUPOVINA		73	0.00
								650	0.00

Podaci o vlasniku ili nosiocu

Matični broj - ID broj	Naziv nosioca prava - adresa i mjesto	Osnov prava	Obim prava
2512967810035	SREDANOVIĆ SLOBODAN JOVAN NARODNIH HEROJA 22	Svojina	1/1


Podaci o objektima i posebnim djelovima

Broj Podbroj	Broj zgrade	Način korišćenja Osnov sticanja Sobnost	PD Godina izgradnje	Spratnost/ Sprat Površina	Prava Vlasnik ili nosilac prava Adresa, Mjesto
1426	1	Objekat u izgradnji KUPOVINA	0	73	Svojina SREDANOVIĆ SLOBODAN JOVAN 2512967810035 1/1 NARODNIH HEROJA 22
1426	2	Porodična stambena zgrada KUPOVINA	2007	PPN 73	Svojina SREDANOVIĆ SLOBODAN JOVAN 2512967810035 1/1 NARODNIH HEROJA 22
1426	2	Stambeni prostor Iednosoban stan	1	P 58	Svojina SREDANOVIĆ SLOBODAN JOVAN 2512967810035 1/1 NARODNIH HEROJA 22
1426	2	Stambeni prostor Dvije sobe	2	PN 58	Svojina SREDANOVIĆ SLOBODAN JOVAN 2512967810035 1/1 NARODNIH HEROJA 22

Ne postoje tereti i ograničenja.

Naplata takse je oslobođena na osnovu člana 17 Zakona o administrativnim taksama ("Sl.list CG, br. 18/19). Naplata naknade oslobođena je na osnovu člana 174 Zakona o državnem premjeru i katastru nepokretnosti ("Sl. list RCG" br. 29/07, "Sl. list CG" br. 73/10, 032/11, 040/11, 043/15, 037/17 i 17/18).

Ovlašćeno lice:



2 Stevović Gordana dipl.prav.



Korisnik: KORISNIK

Datum i vrijeme štampe: 08.11.2023 14:14

PODRUČNA JEDINICA
ŽABLJAKDatum: 08.11.2023 14:14
KO: BORJE II**LIST NEPOKRETNOSTI 511 - PREPIS**

Podaci o parceli							
Broj/podbroj	Broj zgrade	Plan Skica	Datum upisa	Potes ili ulica i kućni broj	Način korišćenja Osnov sticanja	Površina m ²	Prihod
1544		19 242	07.11.2012	GRUDICE	Nekategorisani putevi ODLUKA DRŽAVNOG ORGANA	248	0.00
1557		19 242	22.07.2011	GRUDICE	Nekategorisani putevi ODLUKA DRŽAVNOG ORGANA	343	0.00
2796		22 284	22.07.2011	ŠILJATAGLAVICA	Nekategorisani putevi ODLUKA DRŽAVNOG ORGANA	254	0.00
3058		20 267	22.07.2011	GUSINO BRDO	Nekategorisani putevi ODLUKA DRŽAVNOG ORGANA	284	0.00
3607		5,6,8 48	28.11.2012	ZELENE DOLINE	Nekategorisani putevi ODLUKA DRŽAVNOG ORGANA	21695	0.00
3608		4,5,8 38	22.07.2011	GUVNO	Nekategorisani putevi ODLUKA DRŽAVNOG ORGANA	8347	0.00
3609		4 37	22.07.2011	PALJEVINE	Nekategorisani putevi ODLUKA DRŽAVNOG ORGANA	2150	0.00
3610		9 63	22.07.2011	OMAR	Nekategorisani putevi ODLUKA DRŽAVNOG ORGANA	2398	0.00
3611		8,9 64	08.10.2012	IVOVA GLAVICA	Nekategorisani putevi ODLUKA DRŽAVNOG ORGANA	4517	0.00
3612		8,9 79	22.07.2011	OMAR	Nekategorisani putevi ODLUKA DRŽAVNOG ORGANA	3745	0.00
3613		8 78	24.09.2012	IVOVA GLAVICA	Nekategorisani putevi ODLUKA DRŽAVNOG ORGANA	1000	0.00

11/8/23, 2:19 PM

cKatastar

3634	16 185	22.07.2011	KABLOVI	Nekategorisani putevi ODLUKA DRŽAVNOG ORGANA	784	0.00
3635	7,8,15 100	14.11.2013	LISIČINA	Nekategorisani putevi ODLUKA DRŽAVNOG ORGANA	26876	0.00
3636	8 76	14.11.2013	KONOPLJIŠTE	Nekategorisani putevi ODLUKA DRŽAVNOG ORGANA	1137	0.00
3639	7,8 102	22.07.2011	ILINO GUVNO	Nekategorisani putevi ODLUKA DRŽAVNOG ORGANA	2280	0.00
3640	8 101	22.07.2011	KONOPLJIŠTE	Nekategorisani putevi ODLUKA DRŽAVNOG ORGANA	399	0.00
3641	8 77	22.07.2011	ZELENE DOLINE	Nekategorisani putevi ODLUKA DRŽAVNOG ORGANA	5888	0.00
3642	8 77	22.07.2011	ZELENE DOLINE	Nekategorisani putevi ODLUKA DRŽAVNOG ORGANA	1825	0.00
3643	8 100	22.07.2011	ZELENE DOLINE	Nekategorisani putevi ODLUKA DRŽAVNOG ORGANA	2108	0.00
3644	7 109	22.07.2011	ZELENE DOLINE	Nekategorisani putevi ODLUKA DRŽAVNOG ORGANA	479	0.00
3645	8 109	22.07.2011	LISIČINE	Nekategorisani putevi ODLUKA DRŽAVNOG ORGANA	2039	0.00
3646	8 110	22.07.2011	LISIČINA	Nekategorisani putevi ODLUKA DRŽAVNOG ORGANA	3036	0.00
3647	8,15 149	22.07.2011	KABLOVI	Nekategorisani putevi ODLUKA DRŽAVNOG ORGANA	6585	0.00
3648	8,15 137	22.07.2011	MRČAJ	Nekategorisani putevi ODLUKA DRŽAVNOG ORGANA	1172	0.00
3649	8 111	22.07.2011	MRČAJ	Nekategorisani putevi ODLUKA DRŽAVNOG ORGANA	837	0.00
3650	8 110	22.07.2011	LISIČINA	Nekategorisani putevi ODLUKA DRŽAVNOG ORGANA	2927	0.00
3651	15 189	22.07.2011	PODA	Nekategorisani putevi ODLUKA DRŽAVNOG ORGANA	614	0.00
3652	15 216	22.07.2011	PODA	Nekategorisani putevi ODLUKA DRŽAVNOG ORGANA	1197	0.00
3654	14,15,18 245	07.11.2014	PODKONJ	Nekategorisani putevi ODLUKA DRŽAVNOG ORGANA	17555	0.00
3655	18 275	22.07.2011	PODKONJ	Nekategorisani putevi ODLUKA DRŽAVNOG ORGANA		

3677		10,13 170	25.09.2012	LUČINO KUĆIŠTE	Nekategorisani putevi ODLUKA DRŽAVNOG ORGANA	9914	0.00
3678		13 157	22.07.2011	LUČINO KUĆIŠTE	Nekategorisani putevi ODLUKA DRŽAVNOG ORGANA	3213	0.00
3679		13 156	22.07.2011	ŠKALJEVCI	Nekategorisani putevi ODLUKA DRŽAVNOG ORGANA	1562	0.00
3680		13 156	22.07.2011	ŠKALJEVCI	Nekategorisani putevi ODLUKA DRŽAVNOG ORGANA	933	0.00
3681		13,20 208	22.07.2011	GAŠOVIĆA KULA	Nekategorisani putevi ODLUKA DRŽAVNOG ORGANA	5796	0.00
3682		20 238	05.11.2012	PRISOJCI	Nekategorisani putevi ODLUKA DRŽAVNOG ORGANA	4409	0.00
3683		20 238	22.07.2011	PRISOJCI	Nekategorisani putevi ODLUKA DRŽAVNOG ORGANA	779	0.00
3684/1		20 239	17.12.2013	GREDA	Nekategorisani putevi ODLUKA DRŽAVNOG ORGANA	343	0.00
3684/2		20 239	17.12.2013	GREDA	Nekategorisani putevi ODLUKA DRŽAVNOG ORGANA	592	0.00
3684/3		20 239	17.12.2013	GREDA	Nekategorisani putevi ODLUKA DRŽAVNOG ORGANA	129	0.00
3684/4		20 239	17.12.2013	GREDA	Nekategorisani putevi ODLUKA DRŽAVNOG ORGANA	177	0.00
3685		20 253	22.07.2011	VUJANOV DO	Nekategorisani putevi ODLUKA DRŽAVNOG ORGANA	10431	0.00
3687		19,20 251	22.07.2011	GREDA	Nekategorisani putevi ODLUKA DRŽAVNOG ORGANA	2795	0.00
3688		20 237	22.07.2011	PRISOJCI	Nekategorisani putevi ODLUKA DRŽAVNOG ORGANA	5567	0.00
3689		20 267	22.07.2011	GUSINO BRDO	Nekategorisani putevi ODLUKA DRŽAVNOG ORGANA	164	0.00
3690		20 281	22.07.2011	GUSINO BRDO	Nekategorisani putevi ODLUKA DRŽAVNOG ORGANA	182	0.00
3691/1		20,21,23 283	08.06.2022	ZVIJERETINO POLJE	Nekategorisani putevi ODLUKA DRŽAVNOG ORGANA	8889	0.00
3692		20,21 264	22.07.2011	ŠILJATAGLAVICA	Nekategorisani putevi ODLUKA DRŽAVNOG ORGANA	2125	0.00
3693/1		23 283	05.11.2021	VUJANOV DO	Nekategorisani putevi ODLUKA DRŽAVNOG	502	0.00

3714		23,24 299	22.07.2011	MEDINOVAČA	Nekategorisani putevi ODLUKA DRŽAVNOG ORGANA	2774	0.00
3715		24 312	22.07.2011	JOKANOV KRŠ	Nekategorisani putevi ODLUKA DRŽAVNOG ORGANA	1213	0.00
3716		23,24 311	22.07.2011	METERIZ	Nekategorisani putevi ODLUKA DRŽAVNOG ORGANA	23761	0.00
3717/1		23,26 322	23.11.2017	ČUKOVO POLJE	Nekategorisani putevi ODLUKA DRŽAVNOG ORGANA	34693	0.00
3718		28,29 343	25.12.2013	POPOVINE	Nekategorisani putevi ODLUKA DRŽAVNOG ORGANA	10764	0.00
3719		29 341	22.07.2011	TAVANI	Nekategorisani putevi ODLUKA DRŽAVNOG ORGANA	1661	0.00

Podaci o vlasniku ili nosiocu prava

Matični broj - ID broj	Naziv nosioca prava - adresa i mjesto	Osnov prava	Obim prava
*	OPŠTINA - ŽABLJAK *	Svojina	1/1

Ne postoje tereti i ograničenja.